

Katalog/Catalog: 1102001.3515140

# KECAMATAN WARU

## DALAM ANGKA 2023



**BADAN PUSAT STATISTIK  
KABUPATEN SIDOARJO**



# KECAMATAN WARU

## DALAM ANGKA 2023



**BADAN PUSAT STATISTIK  
KABUPATEN SIDOARJO**

## **KECAMATAN WARU DALAM ANGKA 2023**

No. Publikasi: 35150.2311

Katalog :1102001.3515140

Ukuran Buku: 14,8 cm x 21 cm

Jumlah Halaman: xxvi +72 hal

Naskah:

BPS Kabupaten Sidoarjo

Penyunting:

BPS Kabupaten Sidoarjo

Desain Kover:

BPS Kabupaten Sidoarjo

Ilustrasi Kover:

Bundaran Aloha, Monumen Jayandaru

Diterbitkan oleh:

©BPS Kabupaten Sidoarjo

Dicetak oleh:

CV. Sinar Jaya

Didistribusikan oleh:

Dinas Komunikasi dan Informatika Kabupaten Sidoarjo

Dilarang mengumumkan, mendistribusikan, mengomunikasikan, dan/atau menggandakan sebagian atau seluruh isi buku ini untuk tujuan komersil tanpa izin tertulis dari Badan Pusat Statistik Kabupaten Sidoarjo.

## **TIM PENYUSUN**

### **Pengarah**

Mohamad Isma'il, S.Si, M.Ec.Dev

### **Penanggung Jawab**

Mohamad Isma'il, S.Si, M.Ec.Dev

### **Penyunting**

Chandra Sugiarto Lasambouw, SST, M.M • Hanifah Busainah, S. Tr. Stat

### **Pengolah Data dan Penulis Naskah**

Hanifah Busainah S. Tr. Stat • Andik Sumarsono

### **Penata Letak**

Laili Fatquila Rahma • Nurfi Ardillah Subaha • Shivadiba Marsha



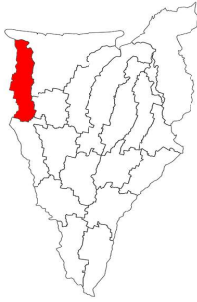
## **KONTRIBUTOR DATA**

1. Kementerian Agama
2. Kementerian Pendidikan, Kebudayaan, Riset, dan Teknologi
3. Badan Pusat Statistik
4. Kepolisian Resor Kota Kabupaten Sidoarjo
5. Dinas Kependudukan dan Pencatatan Sipil Kabupaten Sidoarjo
6. Dinas Koperasi dan Usaha Mikro Kabupaten Sidoarjo
7. Kantor Kecamatan Waru





# PETA WILAYAH KECAMATAN WARU





**KEPALA BPS KABUPATEN SIDOARJO**



**Mohamad Isma'il, S.Si, M.Ec.Dev**





## KATA PENGANTAR

Puji syukur kami panjatkan ke hadirat Tuhan YME atas perkenan-Nya sehingga kami dapat menyelesaikan publikasi tahunan ini dengan baik.

Kecamatan Waru Dalam Angka 2023 merupakan publikasi tahunan yang menyajikan berbagai macam data dan informasi tentang keadaan geografis, demografis, serta keadaan sosial dan perekonomian kecamatan secara umum.

Data statistik yang disajikan dalam publikasi ini diperoleh dari kegiatan statistik yang dilakukan oleh BPS dan kompilasi data dari instansi/dinas pemerintah/swasta.

Walau telah diolah dan disajikan dengan baik, kami menyadari bahwa publikasi ini masih memiliki kekurangan dan kesalahan. Karenanya, kami sangat mengharapkan usulan dan saran yang konstruktif dari para pengguna data.

Akhirnya, kepada semua pihak yang telah memberikan bantuan sampai terwujudnya publikasi ini, kami ucapkan terimakasih dan penghargaan setinggi-tingginya dengan harapan jalinan kerja sama yang selama ini terbina, senantiasa selalu dipertahankan.

Sidoarjo, 26 September 2023

Kepala BPS

Kabupaten Sidoarjo

**Mohamad Isma'il, S.Si, M.Ec.Dev**

## DAFTAR ISI

	Halaman
Kata Pengantar .....	xii
Daftar Isi .....	xiii
Daftar Tabel .....	xv
Daftar Gambar .....	xxi
Penjelasan Umum .....	xxiii
Daftar Singkatan .....	xxv
1. Geografi dan Iklim.....	1
2. Pemerintahan .....	7
3. Penduduk.....	15
4. Sosial dan Kesejahteraan Rakyat.....	23
5. Pertanian .....	45
6. Pariwisata, Transportasi, dan Komunikasi .....	61
7. Perbankan, Koperasi, dan Perdagangan.....	65



## DAFTAR TABEL

Halaman

### 1. GEOGRAFI DAN IKLIM

#### 1.1 KEADAAN GEOGRAFI

1.1.1	Luas Wilayah dan Ketinggian Wilayah Menurut Desa/Kelurahan di Kecamatan Waru Tahun 2022 .....	4
1.1.2	Jarak Tempuh ke Ibukota Kecamatan dan Ketinggian Wilayah Menurut Desa/Kelurahan di Kecamatan Waru Tahun 2022 .....	5

### 2. PEMERINTAHAN

#### 2.1 WILAYAH ADMINISTRATIF

2.1.1	Jumlah Rukun Warga (RW), Rukun Tetangga (RT), dan Kepala Keluarga (KK) Menurut Desa/Kelurahan di Kecamatan Waru Tahun 2022 .....	10
-------	--	----

#### 2.2 SUMBER DAYA MANUSIA

2.2.1	Jumlah Pegawai Negeri Sipil Pemerintah Daerah Kecamatan Waru Menurut Tingkat Kepangkatan dan Jenis Kelamin Tahun 2021-2022 .....	11
2.2.2	Jumlah Pegawai Negeri Sipil Pemerintah Daerah Kecamatan Waru Menurut Tingkat Pendidikan dan Jenis Kelamin Tahun 2022 .....	13

### 3. PENDUDUK

3.1	Jumlah Penduduk menurut Jenis Kelamin Hasil Registrasi Penduduk Desember Tahun 2022 .....	18
3.2	Jumlah Kepala Keluarga menurut Jenis Kelamin di Hasil Registrasi Penduduk Desember Tahun 2022 .....	20
3.3	Jumlah Penduduk menurut Agama yang Dianut Hasil Registrasi Penduduk Desember Tahun 2022 .....	21



## 4. SOSIAL DAN KESEJAHTERAAN RAKYAT

### 4.1 PENDIDIKAN

4.1.1	Banyaknya Sekolah, Bilik, Kelas, Guru, dan Murid Taman Kanak-Kanak Swasta Menurut Desa/Kelurahan di Kecamatan Waru Tahun Ajaran 2022/2023.....	26
4.1.2	Banyaknya Sekolah, Bilik, Kelas, Guru, dan Murid Taman Kanak-Kanak Di Bawah Kementerian Agama Menurut Desa/Kelurahan di Kecamatan Waru Tahun Ajaran 2022/2023.....	27
4.1.3	Banyaknya Sekolah, Bilik, Kelas, Guru, dan Murid Sekolah Dasar/Sederajat Negeri Menurut Desa/Kelurahan di Kecamatan Waru Tahun Ajaran 2022/2023 .....	28
4.1.4	Banyaknya Sekolah, Bilik, Kelas, Guru, dan Murid Sekolah Dasar/Sederajat Swasta Menurut Desa/Kelurahan di Kecamatan Waru Tahun Ajaran 2022/2023 .....	29
4.1.5	Banyaknya Sekolah, Bilik, Kelas, Guru, dan Murid Sekolah Dasar/Sederajat Di Bawah Kementerian Agama Menurut Desa/Kelurahan di Kecamatan Waru Tahun Ajaran 2022/2023.....	30
4.1.6	Banyaknya Sekolah, Bilik, Kelas, Guru, dan Murid Sekolah Menengah Pertama/Sederajat Negeri Menurut Desa/Kelurahan di Kecamatan Waru Tahun Ajaran 2022/2023 .....	31
4.1.7	Banyaknya Sekolah, Bilik, Kelas, Guru, dan Murid Sekolah Menengah Pertama/Sederajat Swasta Menurut Desa/Kelurahan di Kecamatan Waru Tahun Ajaran 2022/2023 .....	32
4.1.8	Banyaknya Sekolah, Bilik, Kelas, Guru, dan Murid Sekolah Menengah Pertama/Sederajat Di Bawah Kementerian Agama Menurut Desa/Kelurahan di Kecamatan Waru Tahun Ajaran 2022/2023.....	33
4.1.9	Banyaknya Sekolah, Bilik, Kelas, Guru, dan Murid Sekolah Menengah Atas/Sederajat Negeri di Kecamatan Waru Tahun Ajaran 2022/2023.....	34
4.1.10	Banyaknya Sekolah, Bilik, Kelas, Guru, dan Murid Sekolah Menengah Atas/Sederajat Swasta di Kecamatan Waru Tahun Ajaran 2022/2023.....	35
4.1.11	Banyaknya Sekolah, Bilik, Kelas, Guru, dan Murid Sekolah Menengah Atas/Sederajat di Bawah Kementerian Agama di Kecamatan Waru Tahun Ajaran 2022/2023 .....	36

4.1.12	Banyaknya Sekolah, Bilik, Kelas, Guru, dan Murid Sekolah Menengah Kejuruan/Sederajat Negeri di Kecamatan Waru Tahun Ajaran 2022/2023.....	37
4.1.13	Banyaknya Sekolah, Bilik, Kelas, Guru, dan Murid Sekolah Menengah Kejuruan/Sederajat Swasta di Kecamatan Waru Tahun Ajaran 2022/2023.....	38
<b>4.2</b>	<b>KESEHATAN</b>	
4.2.1	Sarana Kesehatan Menurut Desa/Kelurahan di Kecamatan Waru Tahun 2022 .....	39
4.2.2	Banyaknya Tenaga Medis dan Paramedis di Puskesmas Menurut Jenis Kelamin di Kecamatan Waru Tahun 2022.....	41
<b>4.3</b>	<b>SOSIAL</b>	
4.3.1	Jumlah Tindak Kejahatan menurut Jenis Tindak Pidana di Kecamatan Waru Tahun 2021-2022 .....	42
<b>5.</b>	<b>PERTANIAN</b>	
5.1	Luas Panen Tanaman Sayuran dan Buah-buahan Semusim Menurut Jenisnya (Ha) di Kecamatan Waru Tahun 2021–2022.....	48
5.2	Produksi Tanaman Sayuran dan Buah-buahan Semusim Menurut Jenisnya (kuintal) di Kecamatan Waru Tahun 2021-2022 .....	50
5.3	Luas Panen Tanaman Biofarmaka Menurut Jenisnya di (m <sup>2</sup> ) Kecamatan Waru Tahun 2021-2022 .....	52
5.4	Produksi Tanaman Biofarmaka Menurut Jenisnya (kg) di Kecamatan Waru Tahun 2021-2022 .....	53
5.5	Luas Panen Tanaman Hias Menurut Jenisnya (m <sup>2</sup> ) di Kecamatan Waru Tahun 2021-2022 .....	54
5.6	Produksi Tanaman Hias Menurut Jenisnya (tangkai) di Kecamatan Waru Tahun 2021-2022 .....	55
5.7	Produksi Buah-Buahan dan Sayuran Tahunan Menurut Jenisnya (kuintal) di Kecamatan Waru Tahun 2021-2022 .....	56

5.8	Luas Tanam dan Luas Panen Padi (Ha) Menurut Desa/Kelurahan di Kecamatan Waru Tahun 2022 .....	57
5.9	Luas Tanam dan Luas Panen Palawija (Ha) Menurut Desa/Kelurahan di Kecamatan Waru Tahun 2022.....	58
5.10	Luas Tanaman Tebu Menurut Jenis Intensifikasi (Ha) dan Desa/ Kelurahan di Kecamatan Waru Tahun 2022.....	59
<b>6.</b>	<b>INDUSTRI BESAR SEDANG</b>	
6.1	Banyaknya Industri Besar/Sedang dan Tenaga Kerja Menurut Desa/Kelurahan di Kecamatan Waru Tahun 2022 .....	64
<b>7.</b>	<b>PERBANKAN, KOPERASI, DAN PERDAGANGAN</b>	
7.1	Banyaknya Sarana Lembaga Keuangan Bank dan Bukan Bank Menurut Desa/Kelurahan di Kecamatan Waru Tahun 2022 .....	68
7.2	Banyaknya Koperasi Aktif Menurut Desa/Kelurahan dan Jenis Koperasi di Kecamatan Waru Tahun 2022.....	69
7.3	Banyaknya Sarana Perekonomian Menurut Desa/Kelurahan dan Fasilitasnya di Kecamatan Waru Tahun 2022 .....	71



## DAFTAR GAMBAR

	Halaman
1.1 Luas Wilayah Desa/Kelurahan per Total Luas Wilayah Kecamatan (%) Tahun 2022 .....	3
2.1 Jumlah Pegawai Negeri Sipil menurut Tingkat Pendidikan dan Jenis Kelamin di Kantor Kecamatan Waru Tahun 2021-2022 .....	9
3.1 Jumlah Penduduk menurut Desa/Kelurahan dan Jenis Kelamin Hasil Registrasi Penduduk Desember Tahun 2022 .....	17
4.1 Jumlah Tenaga Kesehatan menurut Jenisnya di Kecamatan Waru Tahun 2022 .....	25
5.1 Luas Tanam dan Luas Panen Padi Menurut Desa/Kelurahan di Kecamatan Waru (Ha) Tahun 2022 .....	47
6.1 Banyaknya Industri Besar/Sedang dan Tenaga Kerja Menurut Desa/Kelurahan di Kecamatan Waru Tahun 2022 .....	63
7.1 Banyaknya Sarana Lembaga Keuangan Bank dan Bukan Bank di Kecamatan Waru Tahun 2022 .....	67



## PENJELASAN UMUM

Tanda-tanda, satuan-satuan, dan lain-lainnya yang digunakan dalam publikasi ini adalah sebagai berikut:

### 1. TANDA-TANDA

Data tidak tersedia .....	: ...
Tidak ada atau nol .....	: -
Data dapat diabaikan .....	: 0
Tanda decimal .....	: ,
Data tidak dapat ditampilkan .....	: NA
Angka estimasi .....	: e
Angka diperbaiki .....	: r
Angka sementara .....	: x
Angka sangat sementara .....	: xx
Angka sangat sangat sementara .....	: xxx

### 2. SATUAN

barel .....	: 158,99 liter = $1/6,2898 \text{ m}^3$
hektar (ha) .....	: 10 000 $\text{m}^2$
kilometer (km) .....	: 1 000 meter ( <i>m</i> )
knot .....	: 1,8523 km/jam
kuintal.....	: 100 kg
KWh .....	: 1 000 Watt <i>hour</i>
MWh .....	: 1 000 KWh
liter (untuk beras) .....	: 0,80 kg
MMSCF .....	: $1/35,3 \text{ m}^3$
metrik ton (m.ton).....	: 0,98421 long ton = 1 000 kg
ons .....	: 28,31 gram
ton .....	: 1 000 kg

Satuan lain: buah, dus, butir, helai/lembar, kaleng, batang, pulsa, ton kilometer (ton-km), jam, menit, persen (%).

Perbedaan angka di belakang koma disebabkan oleh pembulatan angka.





## DAFTAR SINGKATAN

SI	: Stasiun Iklim
SMPK	: Stasiun Meterologi Pertanian Khusus
t.t	: Tempat tidur
BCG	: Bacillus Calmette Guerin
DPT	: Difteri, Pertusis, Tetanus
TT	: Tetanus Toxoid
IOT	: Industri Obat Tradisional
IKOT	: Industri Kecil Obat Tradisional
Alkes	: Alat kesehatan
PKRT	: Perbekalan Kesehatan Rumah tangga
Kompl	: Komplemen
IRTP	: Industri Pangan Produksi Rumah Tangga
PBF	: Pedagang Besar Farmasi
GFK	: Gudang Farmasi Kab/Kota
RB	: Rumah Bersalin
Pustu	: Puskesmas pembantu
BP	: Balai Pengobatan
TPS	: Tempat Pembuangan Sampah Sementara
Jamkesmas	: Jaminan kesehatan masyarakat miskin
PJKMU	: Program Jaminan Kesehatan Masyarakat Umum
SIUP	: Surat Ijin Usaha Perdagangan
TDP	: Tanda Daftar Perusahaan
API	: Angka Pengenal Importir



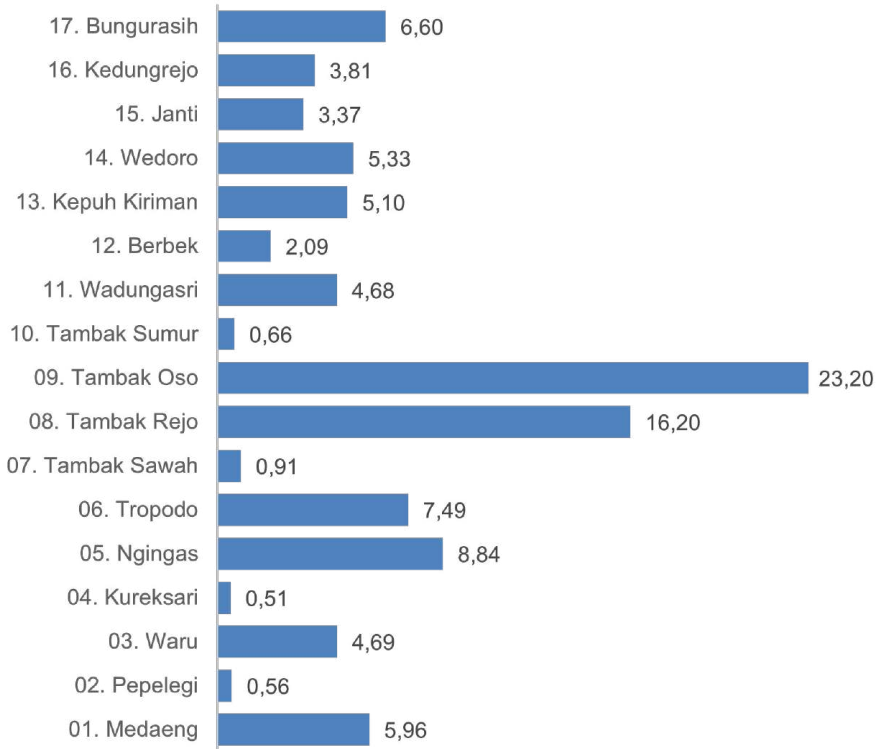
1

# GEOGRAFI DAN IKLIM





**Gambar 1.1 Luas Wilayah Desa/Kelurahan per Total Luas Wilayah Kecamatan (%) Tahun 2022**



Sumber : Berita Acara Bupati Sidoarjo Tanggal 20 Mei 2002

## 1.1 KEADAAN GEOGRAFI

**Tabel 1.1.1** Luas Wilayah dan Ketinggian Wilayah Menurut Desa/ Kelurahan di Kecamatan Waru Tahun 2022

Desa/Kelurahan	Luas (ha)	Luas Desa/Kelurahan per Total Luas Kecamatan (%)
(1)	(2)	(3)
01. Medaeng	143,10	4,72
02. Pepelegi	222,17	7,33
03. Waru	112,46	3,71
04. Kureksari	122,96	4,06
05. Ngingas	200,45	6,61
06. Tropodo	169,68	5,60
07. Tambak Sawah	218,29	7,20
08. Tambak Rejo	393,16	12,97
09. Tambak Oso	483,28	15,94
10. Tambak Sumur	154,70	5,10
11. Wadungasri	112,38	3,71
12. Berbek	138,87	4,58
13. Kepuh Kiriman	115,49	3,81
14. Wedoro	120,71	3,98
15. Janti	82,67	2,73
16. Kedungrejo	92,04	3,04
17. Bungurasih	149,59	4,93
<b>Kecamatan Waru</b>	<b>3032,00</b>	<b>100,00</b>

Catatan ...  
Sumber Berita Acara Bupati Sidoarjo Tanggal 20 Mei 2002

**Tabel 1.1.2****Jarak Tempuh ke Ibukota Kecamatan dan Ketinggian Wilayah Menurut Desa/Kelurahan di Kecamatan Waru Tahun 2022**

Desa/Kelurahan	Ketinggian Wilayah (m)	Jarak Tempuh ke Ibukota Kecamatan (km)
(1)	(2)	
01. Medaeng	5	4
02. Pepelegi	5	4
03. Waru	5	4
04. Kureksari	5	1,8
05. Ngingas	5	2,5
06. Tropodo	5	4
07. Tambak Sawah	5	3
08. Tambak Rejo	5	2
09. Tambak Oso	5	7
10. Tambak Sumur	5	3
11. Wadungasri	5	3,5
12. Berbek	5	2
13. Kepuh Kiriman	5	2,5
14. Wedoro	5	1
15. Janti	5	0,5
16. Kedungrejo	5	1,21
17. Bungurasih	5	3,5

Catatan ...

Sumber Berita Acara Bupati Sidoarjo Tanggal 20 Mei 2002





2

# PEMERINTAHAN

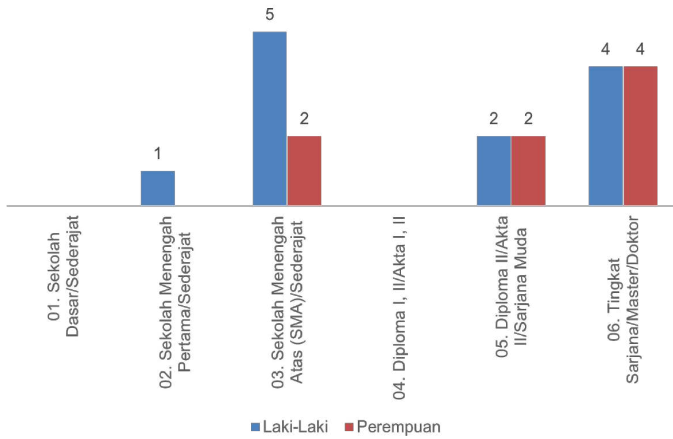




**Gambar**

**2.1**

**Jumlah Pegawai Negeri Sipil menurut Tingkat Pendidikan dan Jenis Kelamin di Kantor Kecamatan Waru Tahun 2022**



Sumber

: Kantor Kecamatan Waru

## 2.1 WILAYAH ADMINISTRATIF

**Tabel 2.1.1** Jumlah Rukun Warga (RW), Rukun Tetangga (RT), dan Kepala Keluarga (KK) Menurut Desa/Kelurahan di Kecamatan Waru Tahun 2022

Desa/Kelurahan	Rukun Warga (RW)	Rukun Tetangga (RT)	Kepala Keluarga (KK)
(1)	(2)	(3)	(4)
01. Medaeng	5	22	3 417
02. Pepelegi	10	65	4 885
03. Waru	15	49	2 958
04. Kureksari	14	57	4 769
05. Ngingas	11	38	4 505
06. Tropodo	15	116	6 394
07. Tambak Sawah	8	44	2 875
08. Tambak Rejo	14	74	5 552
09. Tambak Oso	3	10	978
10. Tambak Sumur	8	38	2 788
11. Wadungasri	8	52	3 122
12. Berbek	6	34	3 062
13. Kepuh Kiriman	10	66	5 444
14. Wedoro	9	54	4 831
15. Janti	4	20	1 842
16. Kedungrejo	6	32	4 056
17. Bungurasih	5	34	3 696
<b>Kecamatan Waru</b>	<b>151</b>	<b>805</b>	<b>65 174</b>

Catatan ...  
Sumber Dinas Kependudukan dan Pencatatan Sipil Kabupaten Sidoarjo  
Kantor Kecamatan Waru

## 2.2 SUMBER DAYA MANUSIA

**Tabel 2.1.2** Jumlah Pegawai Negeri Sipil Pemerintah Daerah Kecamatan Waru Menurut Tingkat Kepangkatan dan Jenis Kelamin Tahun 2021-2022

Pangkat/Golongan/Ruang	2021		Jumlah
	Laki-Laki	Perempuan	
(1)	(2)	(3)	(4)
<b>Golongan I</b>			
1. I/A (Juru Muda)	-	-	-
2. I/B (Juru Muda Tingkat I)	-	-	-
3. I/C (Juru)	-	-	-
4. I/D (Juru Tingkat I)	-	-	-
<b>Golongan II</b>			
5. II/A (Pengatur Muda)	-	-	-
6. II/B (Pengatur Muda Tingkat I)	1	-	1
7. II/C (Pengatur)	1	-	1
8. II/D (Pengatur Tingkat I)	3	-	3
<b>Golongan III</b>			
9. III/A (Penata Muda)	1	2	3
10. III/B (Penata Muda Tingkat I)	2	2	4
11. III/C (Penata)	-	1	1
12. III/D (Penata Tingkat I)	4	3	7
<b>Golongan IV</b>			
13. IV/A (Pembina)	-	-	-
14. IV/B (Pembina Tingkat I)	1	-	1
15. IV/C (Pembina Utama Muda)	-	-	-
16. IV/E (Pembina Utama)	-	-	-

Lanjutan Tabel 2.2.1

Pangkat/Golongan/Ruang	2022		Jumlah
	Laki-Laki	Perempuan	
(1)	(5)	(6)	(7)
<b>Golongan I</b>			
1. I/A (Juru Muda)	-	-	-
2. I/B (Juru Muda Tingkat I)	-	-	-
3. I/C (Juru)	-	-	-
4. I/D (Juru Tingkat I)	-	-	-
<b>Golongan II</b>			
5. II/A (Pengatur Muda)	-	-	-
6. II/B (Pengatur Muda Tingkat I)	1	-	1
7. II/C (Pengatur)	1	-	1
8. II/D (Pengatur Tingkat I)	3	-	3
<b>Golongan III</b>			
9. III/A (Penata Muda)	1	2	3
10. III/B (Penata Muda Tingkat I)	2	2	4
11. III/C (Penata)	-	1	1
12. III/D (Penata Tingkat I)	4	3	7
<b>Golongan IV</b>			
13. IV/A (Pembina)	-	-	-
14. IV/B (Pembina Tingkat I)	1	-	1
15. IV/C (Pembina Utama Muda)	-	-	-
16. IV/E (Pembina Utama)	-	-	-

Catatan ...  
 Sumber Kantor Kecamatan Waru

**Tabel 2.2.1****Jumlah Pegawai Negeri Sipil Pemerintah Daerah  
Kecamatan Waru Menurut Tingkat Pendidikan dan Jenis  
Kelamin Tahun 2022**

Tingkat Pendidikan	2021		Jumlah
	Laki-Laki	Perempuan	
(1)	(2)	(3)	(4)
01. Sekolah Dasar (SD)	-	-	-
02. SMP/Sederajat	1	-	1
03. SMA/Sederajat	5	2	7
04. Diploma I, II/Akta I, II	-	-	-
05. Diploma III/Akta III/ Sarjana Muda	2	2	4
06. Tingkat Sarjana/ Master/Doktor	4	4	8
<b>Jumlah</b>	<b>12</b>	<b>8</b>	<b>20</b>


Lanjutan Tabel 2.2.2

Tingkat Pendidikan	2022		Jumlah
	Laki-Laki	Perempuan	
(1)	(5)	(6)	(7)
01. Sekolah Dasar (SD)	-	-	-
02. SMP/Sederajat	1	-	1
03. SMA/Sederajat	5	2	7
04. Diploma I, II/Akta I, II	-	-	-
05. Diploma III/Akta III/ Sarjana Muda	2	2	4
06. Tingkat Sarjana/ Master/Doktor	4	4	8
<b>Jumlah</b>	<b>12</b>	<b>8</b>	<b>20</b>

Catatan ...  
 Sumber Kantor Kecamatan Waru



3

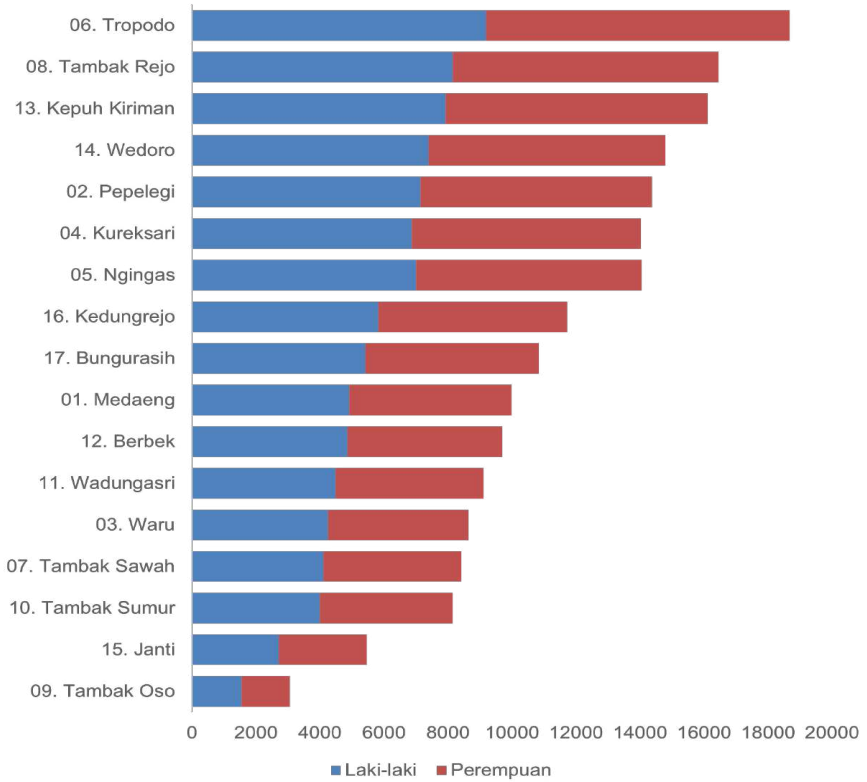


# PENDUDUK DAN MIGRASI





**Gambar 3.1 Jumlah Penduduk menurut Desa/Kelurahan dan Jenis Kelamin Hasil Registrasi Penduduk Desember Tahun 2022**



Sumber: Dinas Kependudukan dan Pencatatan Sipil Kabupaten Sidoarjo

**Tabel 3.1****Jumlah Penduduk menurut Jenis Kelamin Hasil Registrasi Penduduk Desember Tahun 2022**

Desa/Kelurahan	Penduduk		
	Laki-Laki	Perempuan	Jumlah
(1)	(2)	(3)	(4)
01. Medaeng	4 910	5 077	9 987
02. Pepelegi	7 141	7 242	14 383
03. Waru	4 252	4 391	8 643
04. Kureksari	6 876	7 149	14 025
05. Ngingas	7 011	7 036	14 047
06. Tropodo	9 182	9 501	18 683
07. Tambak Sawah	4 106	4 304	8 410
08. Tambak Rejo	8 149	8 304	16 453
09. Tambak Oso	1 548	1 515	3 063
10. Tambak Sumur	3 990	4 162	8 152
11. Wadungasri	4 478	4 629	9 107
12. Berbek	4 855	4 841	9 696
13. Kepuh Kiriman	7 924	8 187	16 111
14. Wedoro	7 389	7 402	14 791
15. Janti	2 708	2 757	5 465
16. Kedungrejo	5 819	5 903	11 722
17. Bungurasih	5 413	5 415	10 828
<b>Kecamatan Waru</b>	<b>95 751</b>	<b>97 815</b>	<b>193 566</b>

**Lanjutan Tabel 3.1**

Desa/Kelurahan	Persentase Penduduk	Kepadatan Penduduk (per Km <sup>2</sup> )	Rasio Jenis Kelamin Penduduk
(1)	(5)	(6)	(7)
01. Medaeng	5,16	6 979,04	97
02. Pepelegi	7,43	6 473,87	99
03. Waru	4,47	7 685,40	97
04. Kureksari	7,25	11 406,15	96
05. Ngingas	7,26	7 007,73	100
06. Tropodo	9,65	11 010,73	97
07. Tambak Sawah	4,34	3 852,67	95
08. Tambak Rejo	8,50	4 184,81	98
09. Tambak Oso	1,58	633,79	102
10. Tambak Sumur	4,21	5 269,55	96
11. Wadungasri	4,70	8 103,76	97
12. Berbek	5,01	6 982,07	100
13. Kepuh Kiriman	8,32	13 950,13	97
14. Wedoro	7,64	12 253,33	100
15. Janti	2,82	6 610,62	98
16. Kedungrejo	6,06	12 735,77	99
17. Bungurasih	5,59	7 238,45	100
<b>Kecamatan Waru</b>	<b>100,00</b>	<b>6 384,10</b>	<b>98</b>

Catatan: ...

Sumber: Dinas Kependudukan dan Pencatatan Sipil Kabupaten Sidoarjo, diolah

**Tabel 3.2****Jumlah Kepala Keluarga menurut Jenis Kelamin di Hasil Registrasi Penduduk Desember Tahun 2022**

Desa/Kelurahan	Jenis Kelamin/Sex		
	Laki-Laki	Perempuan	Jumlah
(1)	(2)	(3)	(4)
01. Medaeng	2 643	774	3 417
02. Pepelegi	3 834	1 051	4 885
03. Waru	2 273	685	2 958
04. Kureksari	3 706	1 063	4 769
05. Ngingas	3 541	964	4 505
06. Tropodo	4 872	1 522	6 394
07. Tambak Sawah	2 207	668	2 875
08. Tambak Rejo	4 314	1 238	5 552
09. Tambak Oso	801	177	978
10. Tambak Sumur	2 110	678	2 788
11. Wadungasri	2 380	742	3 122
12. Berbek	2 471	591	3 062
13. Kepuh Kiriman	4 140	1 304	5 444
14. Wedoro	3 819	1 012	4 831
15. Janti	1 429	413	1 842
16. Kedungrejo	3 119	937	4 056
17. Bungurasih	2 858	838	3 696
<b>Kecamatan Waru</b>	<b>50 517</b>	<b>14 657</b>	<b>65 174</b>

Catatan: ...

Sumber: Dinas Kependudukan dan Pencatatan Sipil Kabupaten Sidoarjo

**Tabel 3.3****Jumlah Penduduk menurut Agama yang Dianut Hasil Registrasi Penduduk Desember Tahun 2022**

Desa/Kelurahan	Agama			
	Islam	Kristen	Katolik	Hindu
(1)	(2)	(3)	(4)	(5)
01. Medaeng	9 699	217	61	9
02. Pepelegi	13 047	785	463	76
03. Waru	8 116	389	111	7
04. Kureksari	12 573	789	531	61
05. Ngingas	12 490	860	541	47
06. Tropodo	15 035	2 017	1 358	84
07. Tambak Sawah	7 193	786	326	52
08. Tambak Rejo	13 216	1 927	1 030	44
09. Tambak Oso	3 034	27	2	-
10. Tambak Sumur	6 253	1 144	581	16
11. Wadungasri	7 212	1 143	582	21
12. Berbek	9 598	76	21	-
13. Kepuh Kiriman	14 830	821	403	33
14. Wedoro	13 748	629	296	74
15. Janti	4 971	360	103	20
16. Kedungrejo	11 267	349	82	4
17. Bungurasih	10 442	268	116	1
<b>Kecamatan Waru</b>	<b>172 724</b>	<b>12 587</b>	<b>6 607</b>	<b>549</b>

Lanjutan Tabel 3.3

Desa/Kelurahan	Agama		
	Budha	Konghucu	Kepercayaan
(1)	(6)	(7)	(8)
01. Medaeng	1	-	-
02. Pepelegi	12	-	-
03. Waru	18	-	2
04. Kureksari	68	2	1
05. Ngingas	105	4	-
06. Tropodo	185	4	-
07. Tambak Sawah	53	-	-
08. Tambak Rejo	231	4	1
09. Tambak Oso	-	-	-
10. Tambak Sumur	153	4	1
11. Wadungasri	147	2	-
12. Berbek	1	-	-
13. Kepuh Kiriman	24	-	-
14. Wedoro	39	5	-
15. Janti	11	-	-
16. Kedungrejo	17	1	2
17. Bungurasih	1	-	-
<b>Kecamatan Waru</b>	<b>1066</b>	<b>26</b>	<b>7</b>


Catatan: ...

Sumber: Dinas Kependudukan dan Pencatatan Sipil Kabupaten Sidoarjo



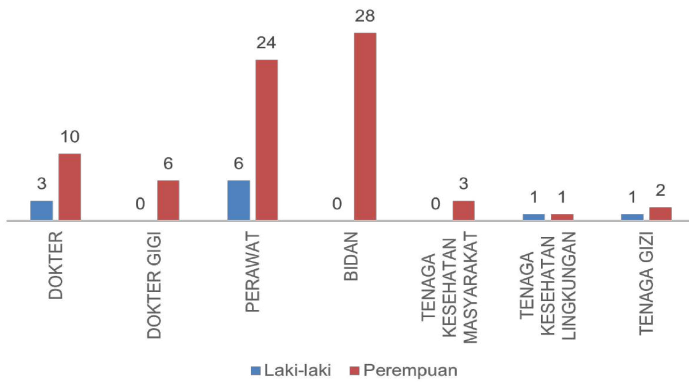


# SOSIAL DAN KESEJAHTERAAN





**Gambar 4.1** Jumlah Tenaga Kesehatan menurut Jenisnya di Kecamatan Waru Tahun 2022



Sumber: Publikasi Profil Kesehatan Kabupaten Sidoarjo Tahun 2022

## 4.1 PENDIDIKAN

**Tabel 4.1.1** Banyaknya Sekolah, Bilik, Kelas, Guru, dan Murid Taman Kanak-Kanak Swasta Menurut Desa/Kelurahan di Kecamatan Waru Tahun Ajaran 2022/2023

Desa/Kelurahan	Sekolah	Rombel	Kelas	Guru	Murid
(1)	(2)	(3)	(4)	(5)	(6)
01. Medaeng	5	18	25	21	318
02. Pepelegi	10	48	56	58	689
03. Waru	7	26	31	29	357
04. Kureksari	7	29	28	27	382
05. Ngingas	4	18	18	21	287
06. Tropodo	9	54	58	60	865
07. Tambak Sawah	4	13	13	10	224
08. Tambak Rejo	3	27	24	27	474
09. Tambak Oso	2	5	5	8	82
10. Tambak Sumur	5	27	31	31	416
11. Wadungasri	7	32	33	37	446
12. Berbek	4	18	21	17	278
13. Kepuh Kiriman	13	50	63	55	701
14. Wedoro	5	28	33	31	423
15. Janti	2	6	7	6	105
16. Kedungrejo	3	11	12	10	185
17. Bungurasih	4	18	21	17	278
<b>Kecamatan Waru</b>	<b>94</b>	<b>428</b>	<b>479</b>	<b>465</b>	<b>6 510</b>

Catatan: ...

Sumber: Data Pokok Pendidikan Dasar dan Menengah (Dapodikdasmen), Kementerian Pendidikan dan Kebudayaan

**4.1.2**  
**Tabel**

**Banyaknya Sekolah, Bilik, Kelas, Guru, dan Murid Taman Kanak-Kanak Di Bawah Kementerian Agama Menurut Desa/Kelurahan di Kecamatan Waru Tahun Ajaran 2022/2023**

Desa/Kelurahan	Sekolah	Rombel	Kelas	Guru	Murid
(1)	(2)	(3)	(4)	(5)	(6)
01. Medaeng	1	-	4	5	40
02. Pepelegi	-	-	-	-	-
03. Waru	-	-	-	-	-
04. Kureksari	1	-	2	4	14
05. Ngingas	1	-	2	4	45
06. Tropodo	-	-	-	-	-
07. Tambak Sawah	1	-	2	3	29
08. Tambak Rejo	-	-	-	-	-
09. Tambak Oso	-	-	-	-	-
10. Tambak Sumur	-	-	-	-	-
11. Wadungasri	-	-	-	-	-
12. Berbek	-	-	-	-	-
13. Kepuh Kiriman	1	-	2	3	26
14. Wedoro	1	-	4	11	35
15. Janti	1	-	4	3	33
16. Kedungrejo	1	-	4	3	38
17. Bungurasih	2	-	6	12	82
<b>Kecamatan Waru</b>	<b>10</b>	<b>-</b>	<b>30</b>	<b>48</b>	<b>342</b>

Catatan: ...  
Sumber: Kementerian Agama Kabupaten Sidoarjo

Tabel

4.1.3

### Banyaknya Sekolah, Bilik, Kelas, Guru, dan Murid Sekolah Dasar/Sederajat Negeri Menurut Desa/Kelurahan di Kecamatan Waru Tahun Ajaran 2022/2023

Desa/Kelurahan	Sekolah	Rombel	Kelas	Guru	Murid
(1)	(2)	(3)	(4)	(5)	(6)
01. Medaeng	2	29	19	41	721
02. Pepelegi	2	29	25	36	840
03. Waru	2	29	23	42	764
04. Kureksari	1	11	6	16	258
05. Ngingas	1	15	14	16	403
06. Tropodo	2	33	33	45	912
07. Tambak Sawah	1	13	9	18	332
08. Tambak Rejo	1	24	24	35	708
09. Tambak Oso	1	6	6	8	155
10. Tambak Sumur	1	13	6	15	323
11. Wadungasri	1	19	14	23	495
12. Berbek	1	18	12	24	426
13. Kepuh Kiriman	2	33	24	48	831
14. Wedoro	1	19	14	25	468
15. Janti	2	24	18	33	619
16. Kedungrejo	1	13	18	15	355
17. Bungurasih	1	18	12	23	517
<b>Kecamatan Waru</b>	<b>23</b>	<b>346</b>	<b>277</b>	<b>463</b>	<b>9 127</b>

Catatan: ...

Sumber: Data Pokok Pendidikan Dasar dan Menengah (Dapodikdasmen), Kementerian Pendidikan dan Kebudayaan

**Tabel 4.1.4**

**Banyaknya Sekolah, Bilik, Kelas, Guru, dan Murid Sekolah Dasar/Sederajat Swasta Menurut Desa/Kelurahan di Kecamatan Waru Tahun Ajaran 2022/2023**

Desa/Kelurahan	Sekolah	Rombel	Kelas	Guru	Murid
(1)	(2)	(3)	(4)	(5)	(6)
01. Medaeng	-	-	-	-	-
02. Pepelegi	2	42	42	58	1120
03. Waru	2	21	27	27	540
04. Kureksari	1	6	6	5	27
05. Ngingas	-	-	-	-	-
06. Tropodo	4	89	97	143	2569
07. Tambak Sawah	-	-	-	-	-
08. Tambak Rejo	1	11	11	19	195
09. Tambak Oso	-	-	-	-	-
10. Tambak Sumur	1	23	23	39	645
11. Wadungasri	3	39	51	62	860
12. Berbek	1	12	19	15	252
13. Kepuh Kiriman	3	40	40	51	1065
14. Wedoro	1	6	6	9	57
15. Janti	-	-	-	-	-
16. Kedungrejo	-	-	-	-	-
17. Bungurasih	1	12	12	14	324
<b>Kecamatan Waru</b>	<b>20</b>	<b>301</b>	<b>334</b>	<b>442</b>	<b>7 654</b>

Catatan:

...

Sumber:

Data Pokok Pendidikan Dasar dan Menengah (Dapodikdasmen), Kementerian Pendidikan dan Kebudayaan

**Tabel 4.1.5**

**Banyaknya Sekolah, Bilik, Kelas, Guru, dan Murid Sekolah Dasar/Sederajat Di Bawah Kementerian Agama Menurut Desa/Kelurahan di Kecamatan Waru Tahun Ajaran 2022/2023**

Desa/Kelurahan	Sekolah	Rombel	Kelas	Guru	Murid
(1)	(2)	(3)	(4)	(5)	(6)
01. Medaeng	1	...	12	21	332
02. Pepelegi	1	...	6	12	172
03. Waru	2	...	32	50	935
04. Kureksari	-	-	-	-	-
05. Ngingas	1	...	24	33	675
06. Tropodo	1	...	18	24	487
07. Tambak Sawah	1	...	12	17	243
08. Tambak Rejo	1	...	24	25	607
09. Tambak Oso	1	...	12	13	181
10. Tambak Sumur	1	...	12	20	282
11. Wadungasri	2	...	24	40	664
12. Berbek	1	...	12	22	314
13. Kepuh Kiriman	1	...	6	11	134
14. Wedoro	1	...	24	38	668
15. Janti	1	...	6	11	187
16. Kedungrejo	1	...	20	27	520
17. Bungurasih	-	-	-	-	-
<b>Kecamatan Waru</b>	<b>17</b>	<b>...</b>	<b>244</b>	<b>364</b>	<b>6 401</b>

Catatan: ...  
 Sumber: Kementerian Agama Kabupaten Sidoarjo



**Tabel 4.1.6**

**Banyaknya Sekolah, Bilik, Kelas, Guru, dan Murid Sekolah Menengah Pertama/Sederajat Negeri Menurut Desa/Kelurahan di Kecamatan Waru Tahun Ajaran 2022/2023**

Desa/Kelurahan	Sekolah	Rombel	Kelas	Guru	Murid
(1)	(2)	(3)	(4)	(5)	(6)
01. Medaeng	-	-	-	-	-
02. Pepelegi	-	-	-	-	-
03. Waru	1	28	27	43	962
04. Kureksari	-	-	-	-	-
05. Ngingas	1	22	22	37	784
06. Tropodo	-	-	-	-	-
07. Tambak Sawah	-	-	-	-	-
08. Tambak Rejo	-	-	-	-	-
09. Tambak Oso	-	-	-	-	-
10. Tambak Sumur	-	-	-	-	-
11. Wadungasri	-	-	-	-	-
12. Berbek	-	-	-	-	-
13. Kepuh Kiriman	2	63	64	92	2 098
14. Wedoro	-	-	-	-	-
15. Janti	-	-	-	-	-
16. Kedungrejo	-	-	-	-	-
17. Bungurasih	-	-	-	-	-
<b>Kecamatan Waru</b>	<b>4</b>	<b>113</b>	<b>113</b>	<b>172</b>	<b>3 844</b>

Catatan: ...

Sumber: Data Pokok Pendidikan Dasar dan Menengah (Dapodikdasmen), Kementerian Pendidikan dan Kebudayaan

**Tabel****4.1.7****Banyaknya Sekolah, Bilik, Kelas, Guru, dan Murid Sekolah Menengah Pertama/Sederajat Swasta Menurut Desa/Kelurahan di Kecamatan Waru Tahun Ajaran 2022/2023**

<b>Desa/Kelurahan</b>	<b>Sekolah</b>	<b>Rombel</b>	<b>Kelas</b>	<b>Guru</b>	<b>Murid</b>
(1)	(2)	(3)	(4)	(5)	(6)
01. Medaeng	1	7	7	12	189
02. Pepelegi	1	14	14	22	410
03. Waru	2	14	20	28	348
04. Kureksari	2	19	32	60	605
05. Ngingas	-	-	-	-	-
06. Tropodo	2	19	22	37	489
07. Tambak Sawah	-	-	-	-	-
08. Tambak Rejo	1	13	18	35	371
09. Tambak Oso	-	-	-	-	-
10. Tambak Sumur	1	4	4	4	123
11. Wadungasri	2	18	21	35	504
12. Berbek	2	19	25	38	610
13. Kepuh Kiriman	1	12	12	23	343
14. Wedoro	2	24	31	46	708
15. Janti	-	-	-	-	-
16. Kedungrejo	-	-	-	-	-
17. Bungurasih	-	-	-	-	-
<b>Kecamatan Waru</b>	<b>17</b>	<b>163</b>	<b>206</b>	<b>340</b>	<b>4 700</b>

Catatan: ...

Sumber: Data Pokok Pendidikan Dasar dan Menengah (Dapodikdasmen), Kementerian Pendidikan dan Kebudayaan

**Tabel**

**4.1.8**

**Banyaknya Sekolah, Bilik, Kelas, Guru, dan Murid Sekolah Menengah Pertama/Sederajat Di Bawah Kementerian Agama Menurut Desa/Kelurahan di Kecamatan Waru Tahun Ajaran 2022/2023**

Desa/Kelurahan	Sekolah	Rombel	Kelas	Guru	Murid
(1)	(2)	(3)	(4)	(5)	(6)
01. Medaeng	-	-	-	-	-
02. Pepelegi	-	-	-	-	-
03. Waru	1	...	15	25	480
04. Kureksari	1	...	27	70	857
05. Ngingas	-	-	-	-	-
06. Tropodo	-	-	-	-	-
07. Tambak Sawah	-	-	-	-	-
08. Tambak Rejo	-	-	-	-	-
09. Tambak Oso	-	-	-	-	-
10. Tambak Sumur	1	...	18	43	567
11. Wadungasri	1	...	3	23	237
12. Berbek	1	...	3	19	112
13. Kepuh Kiriman	-	-	-	-	-
14. Wedoro	-	-	-	-	-
15. Janti	1	...	3	16	111
16. Kedungrejo	-	-	-	-	-
17. Bungurasih	-	-	-	-	-
<b>Kecamatan Waru</b>	<b>6</b>	<b>...</b>	<b>69</b>	<b>196</b>	<b>2 364</b>

Catatan: ...

Sumber: Kementerian Agama Kabupaten Sidoarjo

**Tabel 4.1.9**

**Banyaknya Sekolah, Bilik, Kelas, Guru, dan Murid Sekolah Menengah Atas/Sederajat Negeri di Kecamatan Waru Tahun Ajaran 2022/2023**

Desa/Kelurahan	Sekolah	Rombel	Kelas	Guru	Murid
(1)	(2)	(3)	(4)	(5)	(6)
01. Medaeng	-	-	-	-	-
02. Pepelegi	-	-	-	-	-
03. Waru	-	-	-	-	-
04. Kureksari	-	-	-	-	-
05. Ngingas	-	-	-	-	-
06. Tropodo	1	33	33	54	1 156
07. Tambak Sawah	-	-	-	-	-
08. Tambak Rejo	-	-	-	-	-
09. Tambak Oso	-	-	-	-	-
10. Tambak Sumur	-	-	-	-	-
11. Wadungasri	-	-	-	-	-
12. Berbek	-	-	-	-	-
13. Kepuh Kiriman	-	-	-	-	-
14. Wedoro	-	-	-	-	-
15. Janti	-	-	-	-	-
16. Kedungrejo	-	-	-	-	-
17. Bungurasih	-	-	-	-	-
<b>Kecamatan Waru</b>	<b>1</b>	<b>33</b>	<b>33</b>	<b>54</b>	<b>1 156</b>

Catatan: ...

Sumber: Data Pokok Pendidikan Dasar dan Menengah (Dapodikdasmen), Kementerian Pendidikan dan Kebudayaan

Tabel

4.1.10

### Banyaknya Sekolah, Bilik, Kelas, Guru, dan Murid Sekolah Menengah Atas/Sederajat Swasta di Kecamatan Waru Tahun Ajaran 2022/2023

Desa/Kelurahan	Sekolah	Rombel	Kelas	Guru	Murid
(1)	(2)	(3)	(4)	(5)	(6)
01. Medaeng	1	6	6	9	119
02. Pepelegi	-	-	-	-	-
03. Waru	-	-	-	-	-
04. Kureksari	-	-	-	-	-
05. Ngingas	-	-	-	-	-
06. Tropodo	-	-	-	-	-
07. Tambak Sawah	-	-	-	-	-
08. Tambak Rejo	1	2	12	10	13
09. Tambak Oso	-	-	-	-	-
10. Tambak Sumur	-	-	-	-	-
11. Wadungasri	1	9	10	15	256
12. Berbek	2	8	9	22	165
13. Kepuh Kiriman	-	-	-	-	-
14. Wedoro	-	-	-	-	-
15. Janti	-	-	-	-	-
16. Kedungrejo	1	6	6	12	127
17. Bungurasih	-	-	-	-	-
<b>Kecamatan Waru</b>	<b>6</b>	<b>31</b>	<b>43</b>	<b>68</b>	<b>680</b>

Catatan:

...

Sumber:

Data Pokok Pendidikan Dasar dan Menengah (Dapodikdasmen), Kementerian Pendidikan dan Kebudayaan

**Tabel**

**4.1.11**

**Banyaknya Sekolah, Bilik, Kelas, Guru, dan Murid Sekolah Menengah Atas/Sederajat di Bawah Kementerian Agama di Kecamatan Waru Tahun Ajaran 2022/2023**

Desa/Kelurahan	Sekolah	Rombel	Kelas	Guru	Murid
(1)	(2)	(3)	(4)	(5)	(6)
01. Medaeng	-	-	-	-	-
02. Pepelegi	-	-	-	-	-
03. Waru	1	...	1	5	20
04. Kureksari	1	...	33	57	1 099
05. Ngingas	-	-	-	-	-
06. Tropodo	-	-	-	-	-
07. Tambak Sawah	-	-	-	-	-
08. Tambak Rejo	-	-	-	-	-
09. Tambak Oso	-	-	-	-	-
10. Tambak Sumur	1	...	6	38	284
11. Wadungasri	1	...	3	5	72
12. Berbek	-	-	-	-	-
13. Kepuh Kiriman	-	-	-	-	-
14. Wedoro	-	-	-	-	-
15. Janti	1	...	3	13	79
16. Kedungrejo	-	-	-	-	-
17. Bungurasih	-	-	-	-	-
<b>Kecamatan Waru</b>	<b>5</b>	<b>...</b>	<b>46</b>	<b>118</b>	<b>1 554</b>

Catatan: ...

Sumber: Kementerian Agama Kabupaten Sidoarjo

**Tabel 4.1.12**

**Banyaknya Sekolah, Bilik, Kelas, Guru, dan Murid Sekolah Menengah Kejuruan/Sederajat Negeri di Kecamatan Waru Tahun Ajaran 2022/2023**

Desa/Kelurahan	Sekolah	Rombel	Kelas	Guru	Murid
(1)	(2)	(3)	(4)	(5)	(6)
01. Medaeng	-	-	-	-	-
02. Pepelegi	-	-	-	-	-
03. Waru	-	-	-	-	-
04. Kureksari	-	-	-	-	-
05. Ngingas	-	-	-	-	-
06. Tropodo	-	-	-	-	-
07. Tambak Sawah	-	-	-	-	-
08. Tambak Rejo	-	-	-	-	-
09. Tambak Oso	-	-	-	-	-
10. Tambak Sumur	-	-	-	-	-
11. Wadungasri	-	-	-	-	-
12. Berbek	-	-	-	-	-
13. Kepuh Kiriman	-	-	-	-	-
14. Wedoro	-	-	-	-	-
15. Janti	-	-	-	-	-
16. Kedungrejo	-	-	-	-	-
17. Bungurasih	-	-	-	-	-
<b>Kecamatan Waru</b>	-	-	-	-	-

Catatan: ...

Sumber: Data Pokok Pendidikan Dasar dan Menengah (Dapodikdasmen), Kementerian Pendidikan dan Kebudayaan

Tabel

4.1.13

### Banyaknya Sekolah, Bilik, Kelas, Guru, dan Murid Sekolah Menengah Kejuruan/Sederajat Swasta di Kecamatan Waru Tahun Ajaran 2022/2023

Desa/Kelurahan	Sekolah	Rombel	Kelas	Guru	Murid
(1)	(2)	(3)	(4)	(5)	(6)
01. Medaeng	1	10	13	15	315
02. Pepelegi	-	-	-	-	-
03. Waru	1	3	4	5	25
04. Kureksari	-	-	-	-	-
05. Ngingas	-	-	-	-	-
06. Tropodo	-	-	-	-	-
07. Tambak Sawah	-	-	-	-	-
08. Tambak Rejo	-	-	-	-	-
09. Tambak Oso	-	-	-	-	-
10. Tambak Sumur	-	-	-	-	-
11. Wadungasri	1	9	9	14	189
12. Berbek	3	27	28	46	712
13. Kepuh Kiriman	-	-	-	-	-
14. Wedoro	2	6	6	9	192
15. Janti	-	-	-	-	-
16. Kedungrejo	-	-	-	-	-
17. Bungurasih	-	-	-	-	-
<b>Kecamatan Waru</b>	<b>8</b>	<b>55</b>	<b>60</b>	<b>89</b>	<b>1 433</b>

Catatan: ...

Sumber: Data Pokok Pendidikan Dasar dan Menengah (Dapodikdasmen), Kementerian Pendidikan dan Kebudayaan



## 4.2 KESEHATAN

**Tabel 4.2.1 Sarana Kesehatan Menurut Desa/Kelurahan di Kecamatan Waru Tahun 2022**

Dessa/Kelurahan	Rumah Sakit	Rumah Sakit Bersalin	Poliklinik	Klinik Bersalin
(1)	(2)	(3)	(4)	(5)
01. Medaeng	-	1	3	-
02. Pepelegi	-	1	-	-
03. Waru	1	-	1	1
04. Kureksari	-	-	1	-
05. Ngingas	-	-	-	-
06. Tropodo	-	-	-	-
07. Tambak Sawah	-	-	-	-
08. Tambak Rejo	-	-	4	1
09. Tambak Oso	-	-	-	-
10. Tambak Sumur	1	1	-	-
11. Wadungasri	-	-	1	-
12. Berbek	-	-	-	2
13. Kepuh Kiriman	2	-	3	-
14. Wedoro	-	-	1	-
15. Janti	-	-	-	-
16. Kedungrejo	-	-	1	-
17. Bungurasih	-	-	-	-
<b>Kecamatan Waru</b>	<b>4</b>	<b>3</b>	<b>15</b>	<b>4</b>

Lanjutan Tabel 4.2.1

Dessa/Kelurahan	Puskesmas	Puskesmas Pembantu	Apotek	Posyandu
(1)	(6)	(7)	(8)	(9)
01. Medaeng	1	-	1	7
02. Pepelegi	-	-	4	11
03. Waru	-	-	1	10
04. Kureksari	-	-	4	12
05. Ngingas	-	1	1	7
06. Tropodo	1	-	7	13
07. Tambak Sawah	-	-	1	9
08. Tambak Rejo	1	-	2	16
09. Tambak Oso	-	-	-	3
10. Tambak Sumur	-	1	-	8
11. Wadungasri	-	-	5	7
12. Berbek	-	-	-	8
13. Kepuh Kiriman	-	-	5	12
14. Wedoro	-	-	8	9
15. Janti	-	1	5	6
16. Kedungrejo	-	-	3	11
17. Bungurasih	-	-	2	10
<b>Kecamatan Waru</b>	<b>3</b>	<b>3</b>	<b>49</b>	<b>159</b>

Catatan: ...  
 Sumber: Kantor Kecamatan Waru

**Tabel 4.2.2**

**Banyaknya Tenaga Medis dan Paramedis di Puskesmas Menurut Jenis Kelamin di Kecamatan Waru Tahun 2022**

Jenis Paramedis	Laki-laki	Perempuan	Jumlah
(1)	(2)	(3)	(4)
01. DOKTER	3	10	13
02. DOKTER GIGI	-	6	6
03. PERAWAT	6	24	30
04. BIDAN	-	28	28
05. TENAGA KESEHATAN MASYARAKAT	-	3	3
06. TENAGA KESEHATAN LINGKUNGAN	1	1	2
07. TENAGA GIZI	1	2	3
<b>Jumlah</b>	<b>11</b>	<b>74</b>	<b>85</b>

Catatan:

...

Sumber:

Publikasi Profil Kesehatan 2022, Dinas Kesehatan Kabupaten Sidoarjo

### 4.3 SOSIAL

**Tabel 4.3.1** Jumlah Tindak Kejahatan menurut Jenis Tindak Pidana di Kecamatan Waru Tahun 2021-2022

Jenis Pidana	2021		2022	
	Lapor	Selesai	Lapor	Selesai
(1)	(2)	(3)	(4)	(5)
01. Pembunuhan	-	-	1	-
02. Penganiayaan Berat	-	-	-	-
03. Penganiayaan Ringan	2	3	16	12
04. Penculikan	-	-	-	-
05. Pencurian	16	12	29	22
06. Perkosaan	-	-	-	-
07. Pembakaran	-	-	-	-
08. Narkotika dan Psikotropika	-	-	-	-
09. Mata Uang / Upal	-	-	-	-
10. Senpi / Handak/Sajam	-	-	1	-
11. Pemerasan/Pengancaman	-	1	-	-
12. Perkelahian	1	1	5	5
13. Keterangan Palsu	-	-	-	-
14. KDRT	1	-	-	-
15. Perjudian	-	-	3	2
16. Perzinahan	-	-	-	-
17. Cabul	-	-	-	-
18. Penadah	-	-	1	1
19. Pengrusakan	-	-	-	-
20. Penipuan	5	7	6	5
21. Penggelapan	2	1	5	6
22. Penyuapan	-	-	-	-


Lanjutan Tabel 4.3.1

Jenis Pidana	2021		2022	
	Lapor	Selesai	Lapor	Selesai
(1)	(2)	(3)	(4)	(5)
23. Perbuatan Tidak Menyenangkan	-	-	1	1
24. Penyerobotan Tanah	-	-	-	-
25. Penghinaan/ Fitnah	-	-	-	-
26. Pemalsuan Surat	-	-	-	-
27. Pencemaran Nama Baik	-	-	-	-
28. Kejahatan pada wanita dan anak	-	-	-	-
29. Korupsi	-	-	-	-
30. Fidusia	-	-	-	-
31. Tempati Rumah Tanpa Hal	-	-	-	-
32. Lingkungan	-	-	-	-
33. Miras	67	67	37	37
34. WTS / Premanisme	318	318	-	-
35. Masuk Pekarangan Tidak Izin	-	-	-	-
36. Kejahatan Terhadap Kesopanan	-	-	-	-
37. UU ITE	-	-	-	-
38. Lainnya	-	-	-	-
<b>Jumlah</b>	<b>412</b>	<b>410</b>	<b>105</b>	<b>91</b>

Catatan: ...  
 Sumber: Kepolisian Resor Kota Sidoarjo



5



# **PERTANIAN, KEHUTANAN, PETERNAKAN, DAN PERIKANAN**

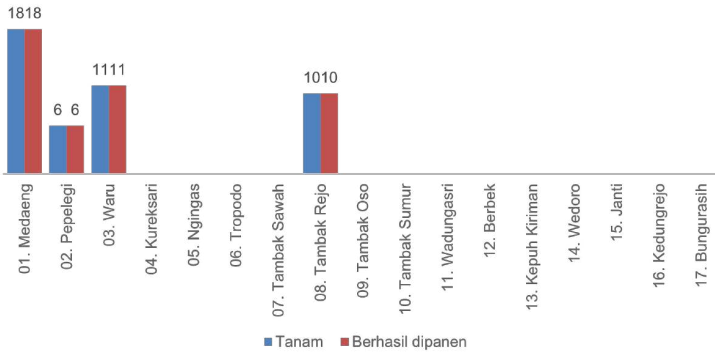






**Gambar 5.1**

**Luas Tanam dan Luas Panen Padi Menurut Desa/Kelurahan di Kecamatan Waru (Ha) Tahun 2022**



Sumber: Kantor Kecamatan Waru

**Tabel 5.1****Luas Panen Tanaman Sayuran dan Buah-buahan Semusim Menurut Jenisnya (Ha) di Kecamatan Waru Tahun 2021–2022**

Jenis Tanaman	2021	2022
(1)	(2)	(3)
01. Bawang Daun	-	-
02. Bawang Merah	-	-
03. Bawang Putih	-	-
04. Bayam	-	-
05. Blewah	-	-
06. Buncis	-	-
07. Cabai Rawit	-	-
08. Cabai Besar	-	-
09. Cabai Keriting	-	-
10. Kacang Panjang	-	-
11. Kacang Merah	-	-
12. Kacang Tanah	-	-
13. Kedelai	-	-
14. Kangkung	-	-
15. Kembang Kol	-	-
16. Kentang	-	-
17. Ketimun	-	-
18. Kubis	-	-
19. Labu Siam	-	-
20. Lobak	-	-
21. Melon	-	-
22. Petsai/Sawi	-	-
23. Semangka	-	-

Lanjutan Tabel 5.1

Jenis Tanaman	2021	2022
(1)	(2)	(3)
24. Terung	-	-
25. Tomat	-	-
26. Timun Mas	-	-
27. Wortel	-	-
28. Jamur Tiram	-	-
29. Jamur Lainnya	-	-
<b>Jumlah</b>	-	-

Catatan: ...

Sumber: BPS, Statistik Pertanian Hortikultura SPH-SBS

**Tabel 5.2****Produksi Tanaman Sayuran dan Buah-buahan Semusim Menurut Jenisnya (kuintal) di Kecamatan Waru Tahun 2021-2022**

Jenis Tanaman	2021	2022
(1)	(2)	(3)
01. Bawang Daun	-	-
02. Bawang Merah	-	-
03. Bawang Putih	-	-
04. Bayam	-	-
05. Blewah	-	-
06. Buncis	-	-
07. Cabai Rawit	-	-
08. Cabai Besar	-	-
09. Cabai Keriting	-	-
10. Kacang Panjang	-	-
11. Kacang Merah	-	-
12. Kacang Tanah	-	-
13. Kedelai	-	-
14. Kangkung	-	-
15. Kembang Kol	-	-
16. Kentang	-	-
17. Ketimun	-	-
18. Kubis	-	-
19. Labu Siam	-	-
20. Lobak	-	-
21. Melon	-	-
22. Petsai/Sawi	-	-
23. Semangka	-	-

Lanjutan Tabel 5.2

Jenis Tanaman	2021	2022
(1)	(2)	(3)
24. Terung	-	-
25. Tomat	-	-
26. Timun Mas	-	-
27. Wortel	-	-
28. Jamur Tiram	-	-
29. Jamur Lainnya	-	-
<b>Jumlah</b>	-	-

Catatan: ...

Sumber: BPS, Statistik Pertanian Hortikultura SPH-SBS

**Tabel 5.3****Luas Panen Tanaman Biofarmaka Menurut Jenisnya di (m<sup>2</sup>) Kecamatan Waru Tahun 2021-2022**

Jenis Tanaman	2021	2022
(1)	(2)	(3)
01. Jahe	-	-
02. Laos	-	-
03. Kencur	-	-
04. Kunyit	-	-
05. Lempuyang	-	-
06. Temulawak	-	-
07. Temuireng	-	-
08. Temukunci	-	-
09. Drigo	-	-
10. Kapulaga	-	-
11. Mengkudu/Pace	-	-
12. Mahkota Dewa	-	-
13. Kejibeling	-	-
14. Sambiloto	-	-
15. Lidah Buaya	-	-
16. Serai	-	-
17. Jeruk Nipis	-	-
<b>Jumlah</b>	-	-

Catatan: ...

Sumber: BPS, Statistik Pertanian Hortikultura SPH-SBS

**Tabel 5.4****Produksi Tanaman Biofarmaka Menurut Jenisnya (kg) di Kecamatan Waru Tahun 2021-2022**

Jenis Tanaman	2021	2022
(1)	(2)	(3)
01. Jahe	-	-
02. Laos	-	-
03. Kencur	-	-
04. Kunyit	-	-
05. Lempuyang	-	-
06. Temulawak	-	-
07. Temuireng	-	-
08. Temukunci	-	-
09. Drigo	-	-
10. Kapulaga	-	-
11. Mengkudu/Pace	-	-
12. Mahkota Dewa	-	-
13. Kejibeling	-	-
14. Sambiloto	-	-
15. Lidah Buaya	-	-
16. Serai	-	-
17. Jeruk Nipis	-	-
<b>Jumlah</b>	-	-

Catatan: ...

Sumber: BPS, Statistik Pertanian Hortikultura SPH-SBS

**Tabel 5.5****Luas Panen Tanaman Hias Menurut Jenisnya (m<sup>2</sup>) di Kecamatan Waru Tahun 2021-2022**

Jenis Tanaman	2021	2022
(1)	(2)	(3)
01. Anggrek Potong	-	-
02. Bunga Anthurium	-	-
03. Anyelir	-	-
04. Garbera/Herbas	-	-
05. Gladiol	-	-
06. Heliconia/Pisang-Pisangan	-	-
07. Krisan	-	-
08. Mawar	-	-
09. Sedap Malam	-	-
10. Melati	-	-
11. Palem	-	-
12. Anggrek	-	-
13. Pakis	-	-
<b>Jumlah</b>	<b>-</b>	<b>-</b>

Catatan: ...

Sumber: BPS, Statistik Pertanian Hortikultura SPH-SBS



**Tabel 5.6**

**Produksi Tanaman Hias Menurut Jenisnya (tangkai) di Kecamatan Waru Tahun 2021-2022**

Jenis Tanaman	2021	2022
(1)	(2)	(3)
01. Anggrek Potong	-	-
02. Bunga Anthurium	-	-
03. Anyelir	-	-
04. Garbera/Herbas	-	-
05. Gladiol	-	-
06. Heliconia/Pisang-Pisangan	-	-
07. Krisan	-	-
08. Mawar	-	-
09. Sedap Malam	-	-
10. Melati	-	-
11. Palem	-	-
12. Anggrek	-	-
13. Pakis	-	-
<b>Jumlah</b>	-	-

Catatan: ...

Sumber: BPS, Statistik Pertanian Hortikultura SPH-SBS

**Tabel 5.7****Produksi Buah-Buahan dan Sayuran Tahunan Menurut Jenisnya (kuintal) di Kecamatan Waru Tahun 2021-2022**

Jenis Tanaman	2021	2022
(1)	(2)	(3)
01. Alpukat	-	-
02. Belimbing	108	112
03. Duku/Langsat/Kokosan	-	-
04. Jambu Biji	36	36
05. Jambu Air	63	80
06. Jeruk Siam/Keprok	-	-
07. Mangga	675	728
08. Manggis	-	-
09. Nangka/Cempedak	51	64
10. Nenas	-	-
11. Pepaya	161	112
12. Pisang	38	84
13. Rambutan	-	-
14. Salak	-	-
15. Sawo	18	21
16. Sirsak	29	52
17. Sukun	34	32
18. Apel	-	-
19. Lengkeng	-	-
20. Jeruk Lemon	-	-
<b>Jumlah</b>	<b>1 213</b>	<b>1 321</b>

Catatan:

...

Sumber: BPS, Statistik Pertanian Hortikultura SPH-SBS

**Tabel 5.8****Luas Tanam dan Luas Panen Padi (Ha) Menurut Desa/  
Kelurahan di Kecamatan Waru Tahun 2022**

Desa/Kelurahan	Tanam	Berhasil dipanen	Puso/ tidak berhasil
(1)	(2)	(3)	(4)
01. Medaeng	18	18	-
02. Pepelegi	6	6	-
03. Waru	11	11	-
04. Kureksari	-	-	-
05. Ngingas	-	-	-
06. Tropodo	-	-	-
07. Tambak Sawah	-	-	-
08. Tambak Rejo	10	10	-
09. Tambak Oso	-	-	-
10. Tambak Sumur	-	-	-
11. Wadungasri	-	-	-
12. Berbek	-	-	-
13. Kepuh Kiriman	-	-	-
14. Wedoro	-	-	-
15. Janti	-	-	-
16. Kedungrejo	-	-	-
17. Bungurasih	-	-	-
<b>Kecamatan Waru</b>	<b>45</b>	<b>45</b>	<b>-</b>

Catatan: ...

Sumber: Kantor Kecamatan Waru

**Tabel 5.9**

**Luas Tanam dan Luas Panen Palawija (Ha) Menurut Desa/  
Kelurahan di Kecamatan Waru Tahun 2022**

Desa/Kelurahan	Kedelai		Kacang Hijau	
	Tanam	Dipanen	Tanam	Dipanen
(1)	(2)	(3)	(4)	(5)
01. Medaeng	-	-	-	-
02. Pepelegi	-	-	-	-
03. Waru	-	-	-	-
04. Kureksari	-	-	-	-
05. Ngingas	-	-	-	-
06. Tropodo	-	-	-	-
07. Tambak Sawah	-	-	-	-
08. Tambak Rejo	-	-	-	-
09. Tambak Oso	-	-	-	-
10. Tambak Sumur	-	-	-	-
11. Wadungasri	-	-	-	-
12. Berbek	-	-	-	-
13. Kepuh Kiriman	-	-	-	-
14. Wedoro	-	-	-	-
15. Janti	-	-	-	-
16. Kedungrejo	-	-	-	-
17. Bungurasih	-	-	-	-
<b>Kecamatan Waru</b>	-	-	-	-

Catatan: ...

Sumber: Kantor Kecamatan Waru

**Tabel 5.10****Luas Tanaman Tebu Menurut Jenis Intensifikasi (Ha) dan Desa/Kelurahan di Kecamatan Waru Tahun 2022**

<b>Desa/Kelurahan</b>	<b>TRI</b>	<b>TRB</b>	<b>TRM</b>	<b>TS I</b>	<b>TS II</b>
(1)	(2)	(3)	(4)	(5)	(6)
01. Medaeng	-	-	-	-	-
02. Pepelegi	-	-	-	-	-
03. Waru	-	-	-	-	-
04. Kureksari	-	-	-	-	-
05. Ngingas	-	-	-	-	-
06. Tropodo	-	-	-	-	-
07. Tambak Sawah	-	-	-	-	-
08. Tambak Rejo	-	-	-	-	-
09. Tambak Oso	-	-	-	-	-
10. Tambak Sumur	-	-	-	-	-
11. Wadungasri	-	-	-	-	-
12. Berbek	-	-	-	-	-
13. Kepuh Kiriman	-	-	-	-	-
14. Wedoro	-	-	-	-	-
15. Janti	-	-	-	-	-
16. Kedungrejo	-	-	-	-	-
17. Bungurasih	-	-	-	-	-
<b>Kecamatan Waru</b>	-	-	-	-	-

Catatan: ...

Sumber: Kantor Kecamatan Waru



6

# INDUSTRI



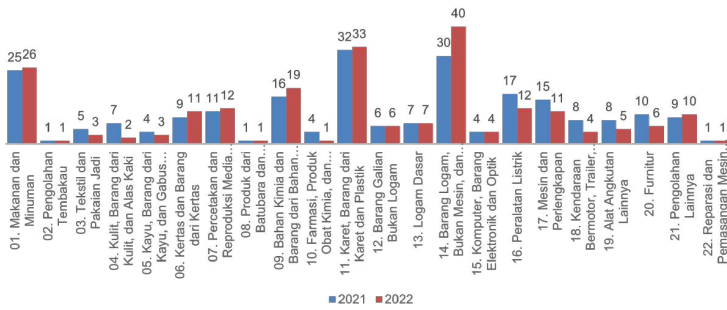




**Gambar**

**6.1**

**Banyaknya Industri Besar/Sedang dan Tenaga Kerja Menurut Desa/Kelurahan di Kecamatan Waru Tahun 2022**



Sumber:

BPS Kabupaten Sidoarjo

**Tabel 6.1 Banyaknya Industri Besar/Sedang dan Tenaga Kerja Menurut Desa/Kelurahan di Kecamatan Waru Tahun 2022**

Jenis Industri Besar-Sedang	2021	2022
(1)	(2)	(3)
01. Makanan dan Minuman	25	26
02. Pengolahan Tembakau	1	1
03. Tekstil dan Pakaian Jadi	5	3
04. Kulit, Barang dari Kulit, dan Alas Kaki	7	2
05. Kayu, Barang dari Kayu, dan Gabus (Tidak Termasuk Furnitur), dan Barang Anyaman dari Bambu, Rotan, dan Sejenisnya	4	3
06. Kertas dan Barang dari Kertas	9	11
07. Percetakan dan Reproduksi Media Rekaman	11	12
08. Produk dari Batubara dan Penggilingan Minyak Bumi	1	1
09. Bahan Kimia dan Barang dari Bahan Kimia	16	19
10. Farmasi, Produk Obat Kimia, dan Obat Tradisional	4	1
11. Karet, Barang dari Karet dan Plastik	32	33
12. Barang Galian Bukan Logam	6	6
13. Logam Dasar	7	7
14. Barang Logam, Bukan Mesin, dan Peralatannya	30	40
15. Komputer, Barang Elektronik dan Optik	4	4
16. Peralatan Listrik	17	12
17. Mesin dan Perlengkapan	15	11
18. Kendaraan Bermotor, Trailer, dan Semi Trailer	8	4
19. Alat Angkutan Lainnya	8	5
20. Furnitur	10	6
21. Pengolahan Lainnya	9	10
22. Reparasi dan Pemasangan Mesin dan Peralatan	1	1
<b>Kecamatan Waru</b>	<b>230</b>	<b>218</b>

Catatan: ...

Sumber: BPS Kabupaten Sidoarjo

7

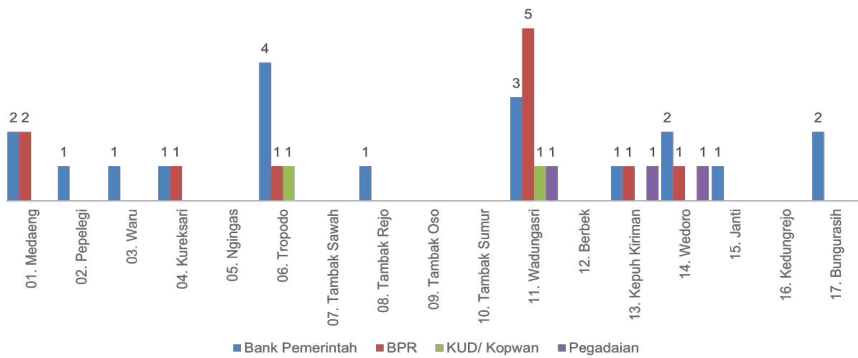


# KEUANGAN DESA





**Gambar 7.1** Banyaknya Sarana Lembaga Keuangan Bank dan Bukan Bank di Kecamatan Waru Tahun 2022



Sumber : Kantor Kecamatan Waru

**Tabel 7.1****Banyaknya Sarana Lembaga Keuangan Bank dan Bukan Bank Menurut Desa/Kelurahan di Kecamatan Waru Tahun 2022**

Desa/Kelurahan	Bank Pemerintah	BPR	KUD/ Kopwan	Pegadaian
(1)	(2)	(3)	(4)	(5)
01. Medaeng	2	2	-	-
02. Pepelegi	1	-	-	-
03. Waru	1	-	-	-
04. Kureksari	1	1	-	-
05. Ngingas	-	-	-	-
06. Tropodo	4	1	1	-
07. Tambak Sawah	-	-	-	-
08. Tambak Rejo	1	-	-	-
09. Tambak Oso	-	-	-	-
10. Tambak Sumur	-	-	-	-
11. Wadungasri	3	5	1	1
12. Berbek	-	-	-	-
13. Kepuh Kiriman	1	1	-	1
14. Wedoro	2	1	-	1
15. Janti	1	-	-	-
16. Kedungrejo	-	-	-	-
17. Bungurasih	2	-	-	-
<b>Kecamatan Waru</b>	<b>19</b>	<b>11</b>	<b>2</b>	<b>3</b>

Catatan :

\*\*

Sumber:

Kantor Kecamatan Waru

**Tabel 7.2****Banyaknya Koperasi Aktif Menurut Desa/Kelurahan dan Jenis Koperasi di Kecamatan Waru Tahun 2022**

<b>Desa/Kelurahan</b>	<b>Jasa</b>	<b>Konsumsi</b>	<b>Pemasaran</b>
(1)	(2)	(3)	(4)
01. Medaeng	1	9	-
02. Pepelegi	1	8	-
03. Waru	-	14	2
04. Kureksari	-	4	-
05. Ngingas	-	9	-
06. Tropodo	-	3	-
07. Tambak Sawah	-	12	-
08. Tambak Rejo	-	2	-
09. Tambak Oso	-	1	-
10. Tambak Sumur	-	4	-
11. Wadungasri	-	7	1
12. Berbek	-	10	-
13. Kepuh Kiriman	-	11	-
14. Wedoro	-	3	-
15. Janti	-	3	-
16. Kedungrejo	-	2	-
17. Bungurasih	1	5	-
<b>Kecamatan Waru</b>	<b>3</b>	<b>107</b>	<b>3</b>

Lanjutan Tabel 7.2

Desa/Kelurahan	Produsen	Simpan Pinjam	Jumlah
(1)	(5)	(6)	(7)
01. Medaeng	2	-	12
02. Pepelegi	-	-	9
03. Waru	2	1	19
04. Kureksari	1	-	5
05. Ngingas	2	1	12
06. Tropodo	2	2	7
07. Tambak Sawah	-	1	13
08. Tambak Rejo	-	2	4
09. Tambak Oso	-	-	1
10. Tambak Sumur	1	1	6
11. Wadungasri	-	1	9
12. Berbek	3	2	15
13. Kepuh Kiriman	1	2	14
14. Wedoro	1	1	5
15. Janti	1	-	4
16. Kedungrejo	-	-	2
17. Bungurasih	1	-	7
<b>Kecamatan Waru</b>	<b>17</b>	<b>14</b>	<b>144</b>

Catatan:

Sumber: Dinas Koperasi dan Usaha Mikro Kabupaten Sidoarjo



**Tabel 7.3****Banyaknya Sarana Perekonomian Menurut Desa/  
Kelurahan dan Fasilitasnya di Kecamatan Waru Tahun  
2022**

Desa/Kelurahan	Mini Market	Restoran/ Rumah Makan	Warung / Kedai Makanan Minuman	Toko/Wrg kelontong
(1)	(2)	(3)	(4)	(5)
01. Medaeng	3	2	10	...
02. Pepelegi	5	1	55	...
03. Waru	...	...	...	...
04. Kureksari	4	...	...	...
05. Ngingas	1	...	...	...
06. Tropodo	5	...	...	...
07. Tambak Sawah	1	...	...	...
08. Tambak Rejo	4	...	...	...
09. Tambak Oso	...	...	...	...
10. Tambak Sumur	2	...	...	...
11. Wadungasri	2	...	...	...
12. Berbek	1	...	...	...
13. Kepuh Kiriman	3	...	...	...
14. Wedoro	2	...	...	...
15. Janti	3	...	...	...
16. Kedungrejo	5	...	...	...
17. Bungurasih	3	...	...	...
<b>Kecamatan Waru</b>	...	...	...	...

Lanjutan Tabel 7.3

Desa/Kelurahan	Penginapan	Pasar dengan Bangunan Permanen	SPBU	Pasar Tanpa Bangunan
(1)	(6)	(7)	(8)	(9)
01. Medaeng	14	-	1	-
02. Pepelegi	-	-	2	-
03. Waru	1	-	-	1
04. Kureksari	-	-	-	1
05. Ngingas	-	-	-	-
06. Tropodo	-	-	1	1
07. Tambak Sawah	-	-	-	1
08. Tambak Rejo	-	1	-	-
09. Tambak Oso	-	-	-	-
10. Tambak Sumur	-	-	-	-
11. Wadungasri	-	1	2	-
12. Berbek	-	-	-	1
13. Kepuh Kiriman	-	-	2	1
14. Wedoro	-	-	-	1
15. Janti	1	-	1	-
16. Kedungrejo	5	-	-	1
17. Bungurasih	19	-	-	-
<b>Kecamatan Waru</b>	<b>40</b>	<b>2</b>	<b>9</b>	<b>8</b>

Catatan:                    "  
 Sumber:                    Kantor Kecamatan Waru





**ST 2023**  
**SENSUS PERTANIAN**

**BerAKHLAK**  
Berorientasi Pelayanan Akuntabel Kompeten  
Harmonis Loyal Adaptif Kolaboratif

# DATA

MENCERDASKAN BANGSA



**BADAN PUSAT STATISTIK  
KABUPATEN SIDOARJO**

Jl. Pahlawan No. 140 - Sidoarjo

Telp.: (031) 8941744 Fax.: (031) 89464733

Homepage: <http://sidoarjakab.bps.go.id>, E-mail: [bps3515@bps.go.id](mailto:bps3515@bps.go.id)

